

ОПИСАНИЕ МЕСТОПОЛОЖЕНИЯ ГРАНИЦ

Публичный сервитут объекта «Сооружение: «Газопровод высокого давления», кадастровый номер
50:28:0110217:95

(наименование объекта, местоположение границ которого описано (далее - объект))

Раздел 1

Сведения об объекте

№ п/п	Характеристики объекта	Описание характеристик
1	2	3
1	Местоположение объекта	Московская область, городской округ Домодедово, Домодедово г
2	Площадь объекта ± величина погрешности определения площади ($P \pm \Delta P$)	5 773 м ² ± 27 м ²
3	Иные характеристики объекта	Вид объекта реестра границ: Зона с особыми условиями использования территории Содержание ограничений использования объектов недвижимости в пределах зоны или территории: Публичный сервитут, для целей размещения линейных объектов системы газоснабжения, их неотъемлемых технологических частей. Срок установления 49 лет. Обладатель публичного сервитута: Акционерное Общество "Мособлгаз". Адрес: Московская обл, г. Одинцово, д. Раздоры, 1-й км Рублево-Успенского шоссе, д. 1, корп. Б. Электронная почта: info@mosoblgaz.ru

Раздел 2

Сведения о местоположении границ объекта

1. Система координат МСК-50, зона 2					
2. Сведения о характерных точках границ объекта					
Обозначение характерных точек границ	Координаты, м		Метод определения координат характерной точки	Средняя квадратическая погрешность положения характерной точки (Mt), м	Описание обозначения точки на местности (при наличии)
	X	Y			
1	2	3	4	5	6
1	410 277,10	2 209 948,50	Аналитический метод	0,10	—
2	410 290,70	2 209 954,17		0,10	
3	410 289,28	2 209 957,91		0,10	
4	410 278,74	2 209 953,54		0,10	
5	410 268,65	2 209 970,42		0,10	
6	410 231,96	2 209 954,24		0,10	
7	410 216,05	2 209 946,07		0,10	
8	410 200,73	2 209 938,94		0,10	
9	410 183,14	2 209 931,33		0,10	
10	410 172,01	2 209 918,49		0,10	
11	410 134,47	2 209 911,95		0,10	
12	410 120,65	2 209 910,95		0,10	
13	410 080,70	2 209 909,21		0,10	
14	410 062,17	2 209 909,23		0,10	
15	410 045,08	2 209 911,11		0,10	
16	410 027,49	2 209 914,58		0,10	
17	410 008,81	2 209 922,20		0,10	
18	409 992,85	2 209 929,38		0,10	
19	409 979,10	2 209 934,92		0,10	
20	409 962,04	2 209 939,46		0,10	
21	409 947,41	2 209 942,96		0,10	
22	409 935,30	2 209 946,86		0,10	
23	409 942,88	2 209 958,37		0,10	
24	409 936,30	2 209 964,53		0,10	
25	409 928,99	2 209 976,69		0,10	
26	409 919,31	2 209 999,32		0,10	
27	409 912,59	2 210 017,01		0,10	
28	409 905,67	2 210 043,30		0,10	
29	409 901,25	2 210 058,50		0,10	
30	409 898,23	2 210 071,87		0,10	
31	409 894,92	2 210 088,27		0,10	
32	409 893,54	2 210 100,67		0,10	
33	409 890,23	2 210 116,70		0,10	
34	409 885,82	2 210 127,05		0,10	
35	409 877,76	2 210 138,87		0,10	
36	409 868,18	2 210 150,82		0,10	
37	409 843,79	2 210 175,15		0,10	
38	409 832,77	2 210 189,66		0,10	
39	409 812,09	2 210 219,93		0,10	
40	409 804,00	2 210 240,88		0,10	
41	409 798,46	2 210 253,08		0,10	
42	409 792,38	2 210 265,65		0,10	
43	409 790,64	2 210 272,24		0,10	
44	409 791,14	2 210 282,11		0,10	
45	409 792,31	2 210 292,74		0,10	
46	409 796,99	2 210 319,54		0,10	
47	409 799,76	2 210 337,58		0,10	

Раздел 2

Сведения о местоположении границ объекта





1	2	3	4	5	6
48	409 804,91	2 210 361,78		0,10	
49	409 813,86	2 210 395,65		0,10	
50	409 818,67	2 210 425,26		0,10	
51	409 822,88	2 210 454,09		0,10	
52	409 827,24	2 210 473,79		0,10	
53	409 831,49	2 210 496,15		0,10	
54	409 839,66	2 210 536,01		0,10	
55	409 845,16	2 210 567,54		0,10	
56	409 862,83	2 210 564,72		0,10	
57	409 864,90	2 210 585,96		0,10	
58	409 863,69	2 210 604,79		0,10	
59	409 862,92	2 210 625,61		0,10	
60	409 859,84	2 210 637,71		0,10	
61	409 862,93	2 210 660,48		0,10	
62	409 874,83	2 210 727,10		0,10	
63	409 880,96	2 210 763,92		0,10	
64	409 892,75	2 210 824,25		0,10	
65	409 894,79	2 210 823,26		0,10	
66	409 897,85	2 210 822,65		0,10	
67	409 900,33	2 210 822,63		0,10	
68	409 902,28	2 210 823,05		0,10	
69	409 904,95	2 210 824,39		0,10	
70	409 906,46	2 210 825,70		0,10	
71	409 908,16	2 210 828,16		0,10	
72	409 908,86	2 210 830,03		0,10	
73	409 909,60	2 210 835,12		0,10	
74	409 909,19	2 210 838,08		0,10	
75	409 907,92	2 210 840,79	Аналитический метод	0,10	—
76	409 906,65	2 210 842,33		0,10	
77	409 905,10	2 210 843,59		0,10	
78	409 902,74	2 210 844,72		0,10	
79	409 903,15	2 210 847,09		0,10	
80	409 899,21	2 210 847,77		0,10	
81	409 898,81	2 210 845,43		0,10	
82	409 896,23	2 210 845,20		0,10	
83	409 893,44	2 210 844,10		0,10	
84	409 891,82	2 210 842,93		0,10	
85	409 890,47	2 210 841,46		0,10	
86	409 889,43	2 210 839,76		0,10	
87	409 888,76	2 210 837,88		0,10	
88	409 888,07	2 210 832,34		0,10	
89	409 888,34	2 210 830,36		0,10	
90	409 889,37	2 210 827,78		0,10	
91	409 877,02	2 210 764,62		0,10	
92	409 870,89	2 210 727,78		0,10	
93	409 858,97	2 210 661,10		0,10	
94	409 855,78	2 210 637,47		0,10	
95	409 858,94	2 210 625,03		0,10	
96	409 859,69	2 210 604,59		0,10	
97	409 860,88	2 210 586,02		0,10	
98	409 859,31	2 210 569,32		0,10	
99	409 841,90	2 210 572,18		0,10	
100	409 835,72	2 210 536,75		0,10	
101	409 827,57	2 210 496,93		0,10	
102	409 823,32	2 210 474,59		0,10	

Раздел 4
План границ объекта



Масштаб 1:4 000

Используемые условные знаки и обозначения:

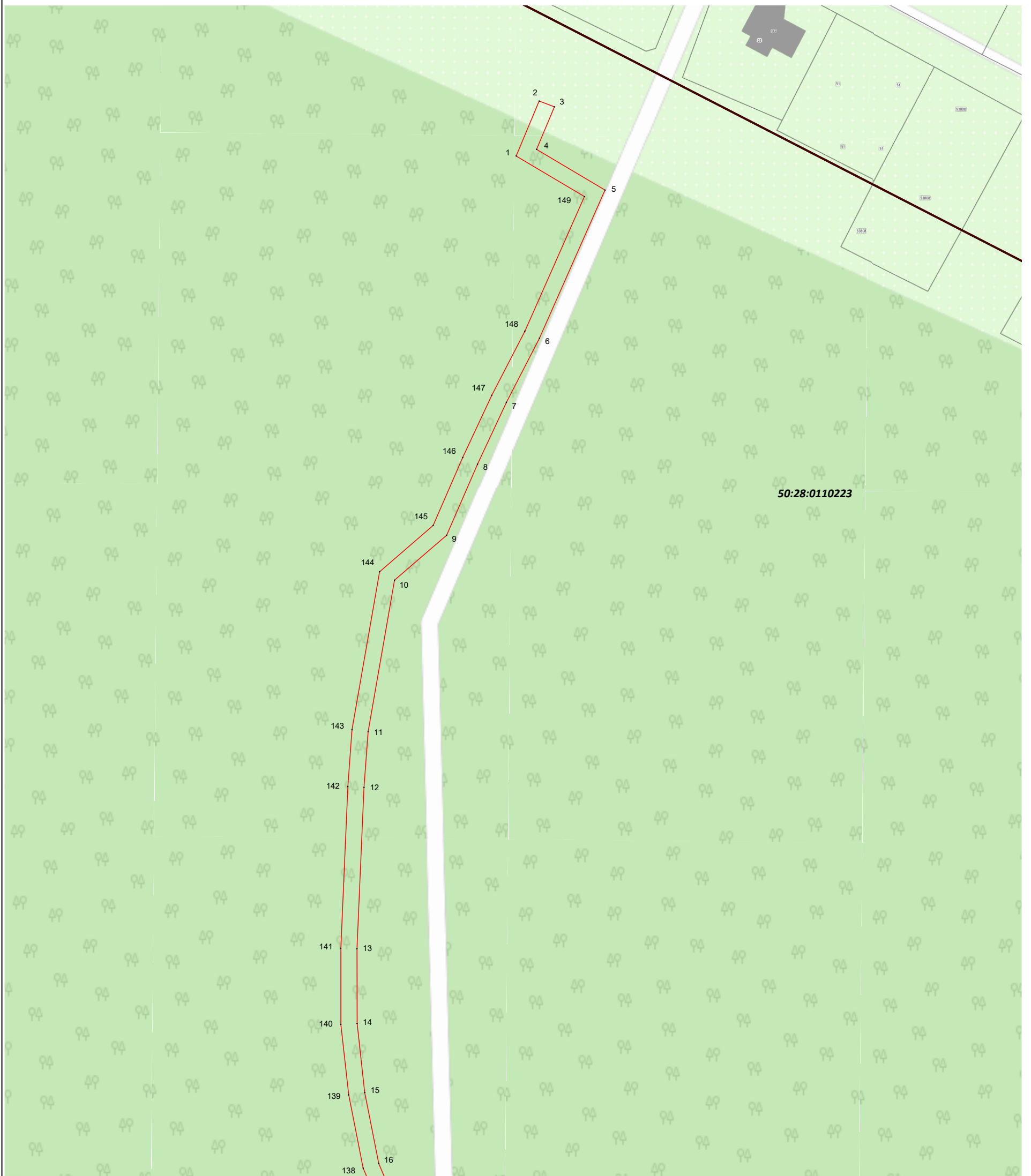
-  - граница кадастрового квартала по сведениям ЕГРН
-  - граница земельного участка по сведениям ЕГРН
-  - граница зоны
-  - характерная точка границы

Подпись _____ Дата « 1 » сентября 20 23 г.







Место для оттиска печати (при наличии) лица, составившего описание местоположения границ объекта

Раздел 4
План границ объекта



Масштаб 1:1 000

Используемые условные знаки и обозначения:

-  - граница кадастрового квартала по сведениям ЕГРН
-  - граница земельного участка по сведениям ЕГРН
-  - граница зоны
-  1 - характерная точка границы

Подпись _____ Дата « 1 » сентября 20 23 г.







Место для оттиска печати (при наличии) лица, составившего описание местоположения границ объекта

Раздел 4
План границ объекта



Масштаб 1:1 000

Используемые условные знаки и обозначения:

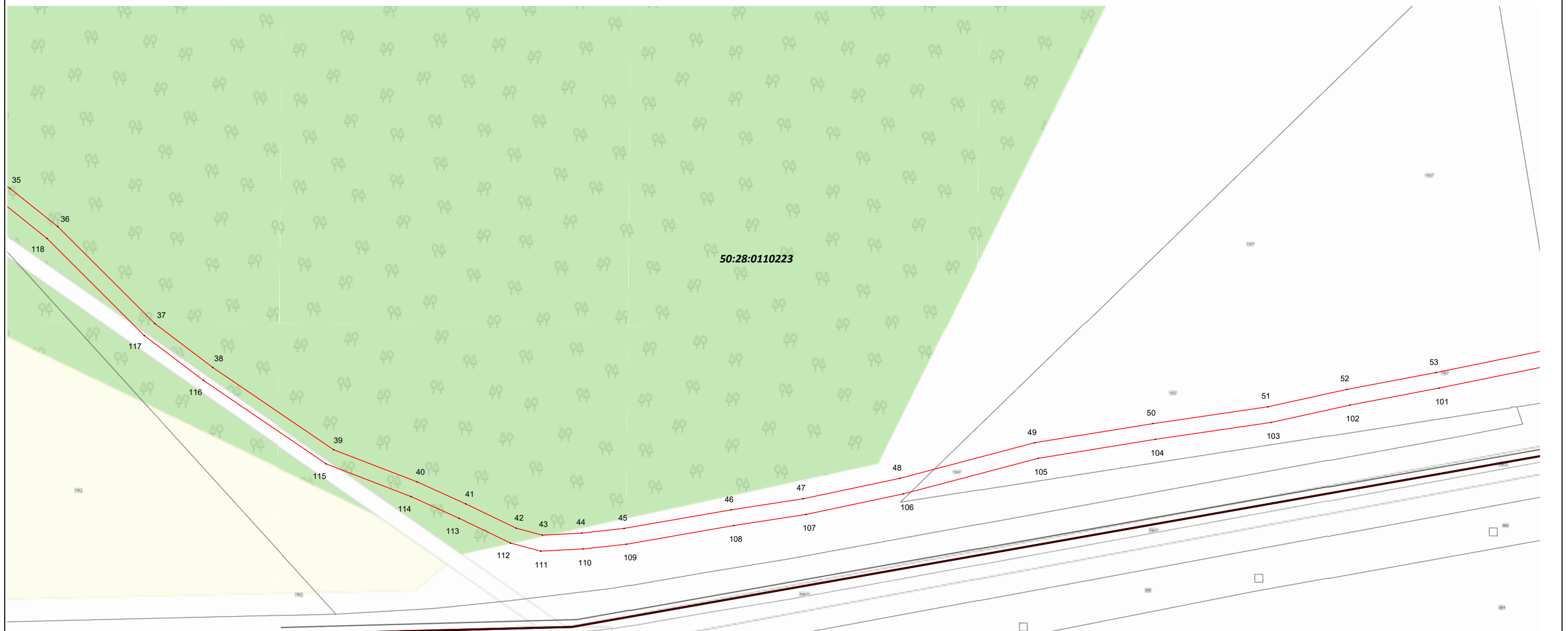
-  - граница кадастрового квартала по сведениям ЕГРН
-  - граница земельного участка по сведениям ЕГРН
-  - граница зоны
-  - характерная точка границы

Подпись _____ Дата « 1 » сентября 20 23 г.



Место для оттиска печати (при наличии) лица, составившего описание местоположения границ объекта

Раздел 4
План границ объекта



Используемые условные знаки и обозначения:

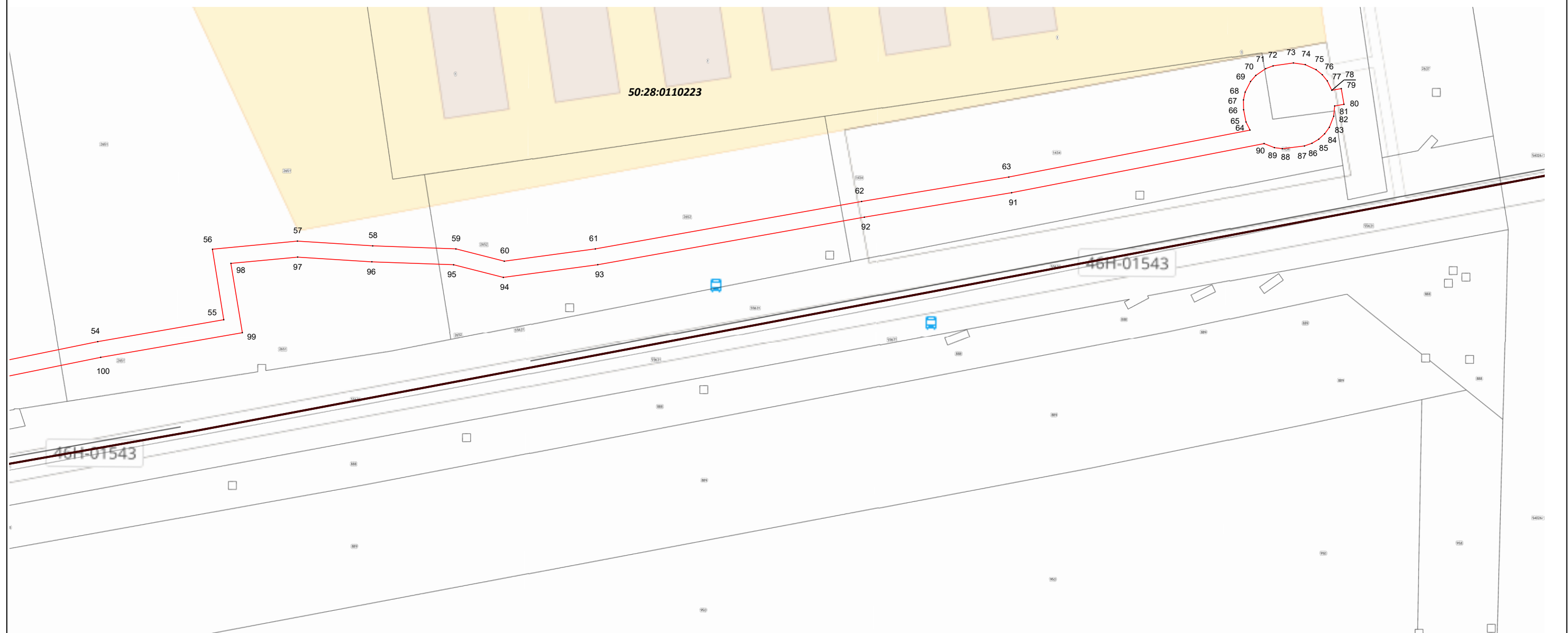
- граница кадастрового квартала по сведениям ЕГРН
- граница земельного участка по сведениям ЕГРН
- граница зоны
- характерная точка границы

Подпись _____ Дата « 1 » сентября 20 23 г.



Место для оттиска печати (при наличии) лица, составившего описание местоположения границ объекта

Раздел 4
План границ объекта



Масштаб 1:1 000

Используемые условные знаки и обозначения:

- граница кадастрового квартала по сведениям ЕГРН
- граница земельного участка по сведениям ЕГРН
- граница зоны
- характерная точка границы

Подпись _____ Дата « 1 » сентября 20 23 г.

Место для оттиска печати (при наличии) лица, составившего описание местоположения границ объекта

